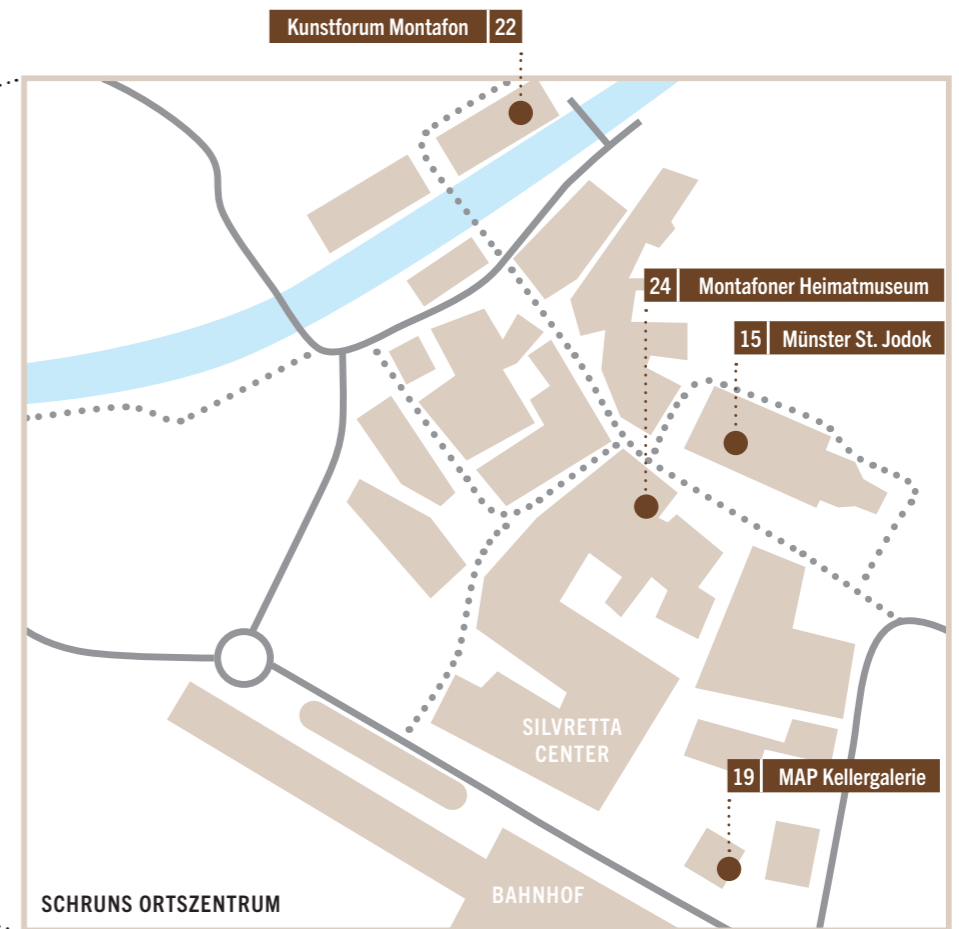
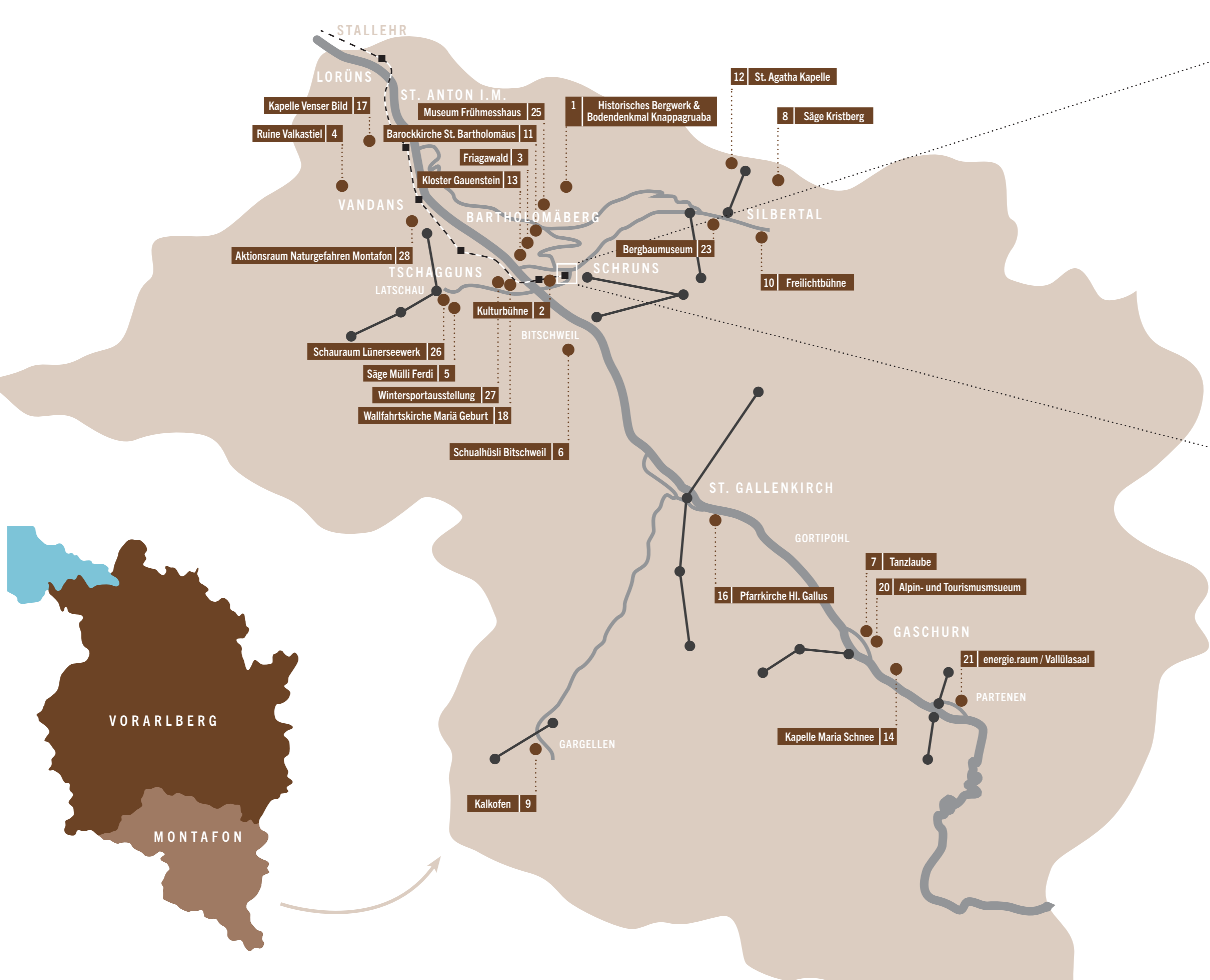


MONTAFONER KULTUREINRICHTUNGEN IM ÜBERBLICK

- 1 Historisches Bergwerk & Bodendenkmal Knappagruaba, Bartholomäberg
- 2 Kulturbühne Montafon, Schruns
- 3 Friagawald, Bartholomäberg
- 4 Ruine Valkastiel, Vandans
- 5 Säge Mülli Ferdi, Tschagguns/Latschau
- 6 Schualhüsli Bitschweil, Tschagguns
- 7 Tanzlaube, Gaschurn
- 8 Säge Kristberg, Silbertal
- 9 Kalkofen, Gargellen
- 10 Freilichtbühne, Silbertal
- 11 Barockkirche St. Bartholomäus, Bartholomäberg
- 12 St. Agatha Kapelle, Kristberg/Silbertal
- 13 Kloster Gauenstein, Schruns
- 14 Maria Schnee, Gaschurn
- 15 Münster St. Jodok, Schruns
- 16 Pfarrkirche Hl. Gallus, St. Gallenkirch
- 17 Kapelle Venser Bild, Vandans
- 18 Wallfahrtskirche Mariä Geburt, Tschagguns
- 19 MAP Kellergalerie, Schruns
- 20 Alpin- und Tourismuseum, Gaschurn
- 21 energie.raum / Vallülasaal, Partenen
- 22 Kunstforum Montafon, Schruns
- 23 Montafoner Bergbaumuseum, Silbertal
- 24 Montafoner Heimatmuseum, Schruns
- 25 Museum Frühmesshaus, Bartholomäberg
- 26 Schauraum Lünereewerk, Tschagguns/Latschau
- 27 Wintersportausstellung, Tschagguns
- 28 Aktionsraum Naturgefahren Montafon, Vandans

LEGENDE

- Kulturreinrichtung
- Bergwerk
- Denkmal
- Kirche
- Museum/Ausstellung
- Theater/Veranstaltung
- Bergbahn
- Zug (Montafonerbahn Bludenz-Schruns)
- Straße
- Fußweg



KULTURLEITSYSTEM MONTAFON

Im Zuge des LEADER Projektes „Kulturleit-system Montafon“ wurde ein einheitliches Leitsystem zu Kulturobjekten im Montafon erstellt. Das Leitsystem hat ein einheitliches und wiedererkennbares Design. Es wurde eine Beschilderung an Straßen und Wegen zur besseren Sichtbarkeit der Kulturobjekte eingerichtet. Zudem erfolgte eine einheitliche Kennzeichnung der Kulturgebäude im Design des Leitsystems.

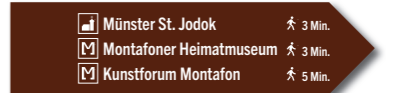
Am Projekt beteiligt sind neben den vier Montafoner Museen auch andere Kulturschaffende im Montafon. Die Ansprechpersonen der anderen Kulturgüter, wie zum Beispiel die Montafoner Gemeinden, die Pfarrgemeinden, ilwerke-vkw, Montafon Tourismus, Wintersportverein, Kunstforum usw. wurden ebenfalls über das Projekt Teil des Leitsystems.

Durch die gemeinsame Abstimmung zwischen den regionalen Kulturschaffenden wurde die Zusammenarbeit der Institutionen und Vereine gestärkt und der Austausch gefördert. Nach Außen entstand durch das Kulturleit-system ein einheitliches und übersichtliches Bild der Montafoner Kulturszene.

Die Montafoner Kultureinrichtungen sind sichtbar:



Kulturwegweiser entlang der Straße (Beispiel)



Kulturwegweiser bei Parkplätzen, Bushaltestellen und entlang von Fußwegen (Beispiel)



Einheitliche Informationstafeln direkt bei den Kultureinrichtungen

IMPRESSUM

Pocketfolder „Kulturleit-system Montafon“ 2024

Für den Inhalt verantwortlich:
Stand Montafon, 6780 Schruns

Texte: Montafoner Museen

Bilder: Montafon Archiv,
Prof. Dr. Rüdiger Krause,
Säge Kristberg, Meznar Media,
Illwerke VKW

Grafik: Carpemedia, Sabrina Fleisch

Druck: VVA - Vorarlberger Verlagsanstalt




Das „Kulturleit-system Montafon“ entstand in einer Kooperation zwischen Stand Montafon und den Montafoner Museen.



1a Historisches Bergwerk

Im Historischen Bergwerk ist die faszinierende Welt der Bergknappen in einer alpinen Bergbauregion zu erleben. Führungen sind auf Voranmeldung möglich.

Historisches Bergwerk
Knappgruaba 3
6781 Bartholomäberg
stand-montafon.at/Bergwerk



1b Bodendenkmal Knappgruaba

Das Historische Bergwerk liegt inmitten eines der am besten erhaltenen Bergbaureviere in den Ostalpen.

Bodendenkmal Knappgruaba
Knappgruaba 3
6781 Bartholomäberg
stand-montafon.at/Knappgruaba



2 Kulturbühne Montafon

Einzigartige Kulturinstitution aus dem Jahr 1927. Das 1952 durch den Architekten Werner Pfeifer umgebaute Kino-Gebäude wird heute als Veranstaltungshalle genutzt.


Kulturbühne Montafon
Batloggstraße 24
6780 Schruns
kulturbuehne-schruns.at



3 Friagawald

Ein Siedlungsplatz der Bronze- und Eisenzeit. Bei der befestigten Höhensiedlung handelt es sich um das bedeutendste archäologische Kulturdenkmal des Tales.

Friagawald
Plattaweg
6781 Bartholomäberg
stand-montafon.at/Friagawald



4 Ruine Valkastiel

Sagenumwobene Ruine aus dem Mittelalter auf einem Felsporn oberhalb des Mustergielbachs.

Ruine Valkastiel
6773 Vandans
stand-montafon.at/Valkastiel



5 Säge Mülli Ferdi

Das voll funktionstüchtige Sägewerk am Rasafeibach wird seit dem 18. Jahrhundert betrieben. Es zählt zu den wichtigsten historischen Sägereien Vorarlbergs.

Säge Mülli Ferdi
Gafazutweg 3
6774 Tschagguns
stand-montafon.at/Saegel-Muelli-Ferdi



6 Schualhüsl Bitschweil

Das 1824 auf Bitschweil errichtete Schulhäuschen wird heute für Veranstaltungen und museale Zwecke genutzt.

Schualhüsl Bitschweil
Bitschweilstraße 31
6774 Tschagguns
stand-montafon.at/Schualhuesli



7 Tanzlaube

Tanzlauben sind seit dem 14. Jhd. bekannt. Sie dienen als Vergnügungs- und Versammlungsstätten. Von ursprünglich sechs Tanzlauben im Montafon ist nur noch jene in Gaschurn vollständig erhalten.

Tanzlaube Gaschurn
Dorfstraße 503/1
6793 Gaschurn
stand-montafon.at/Tanzlaube



8 Säge Kristberg

Ursprünglich 1909 am Bodastallweg angesiedelt, konnte die Sägerei 1940 dank der Agrargemeinschaft hier neu aufgebaut werden. Die Anlage verrichtet heute noch ihren Dienst.

Säge Kristberg
Kristberg
6782 Silbertal
stand-montafon.at/Saegel-Kristberg



9 Kalkofen

Der wiederhergestellte Kalkbrennofen ist ein eindruckliches Schauobjekt alpiner Baukultur.

Kalkofen
am Gargellner Fensterweg
6787 Gargellen
stand-montafon.at/Kalkofen



10 Freilichtbühne Montafon

Hier sind auf über 20.000 m² die Montafoner Sagenspiele beheimatet, die jährlich mit ihren Aufführungen das Publikum begeistern.

Freilichtbühne Silbertal
Dorfstraße 22
6782 Silbertal
sagenfestspiele.at



11 Barockkirche St. Bartholomäus

Die Pfarrkirche St. Bartholomäus darf als ein Meisterwerk des Barocks im ländlichen Raum bezeichnet werden. Ältestes Kunstobjekt ist das romanische Vortragekreuz aus dem 13. Jhd.

Barockkirche St. Bartholomäus
Dorf 8
6781 Bartholomäberg
stand-montafon.at/Barockkirche



12 St. Agatha Kapelle

Das Kirchlein St. Agatha am Kristberg datiert in spätgotische Zeit. Ihre Entstehung hängt direkt mit der Bergbauvergangenheit der Region zusammen.

Kirche St. Agatha
Außerkristberg 169
6780 Schruns
stand-montafon.at/Agatha-Kapelle



13 Kloster Gauenstein

An Stelle einer früheren Einsiedelei wurde Mitte des 19. Jahrhunderts das Kapuzinerkloster errichtet.

Kloster Gauenstein
Gauweg 1
6780 Schruns
stand-montafon.at/Kloster-Gauenstein



14 Maria Schnee

Die Wallfahrtskapelle Maria Schnee wurde 1637 errichtet. Sie ist eine Stiftung von Lukas Tschofen II.

Kapelle Maria Schnee
Lukas-Tschofen-Weg 523
6793 Gaschurn
stand-montafon.at/Maria-Schnee



15 Münster St. Jodok

Der heutige Kirchenbau wurde 1865/66 vom Schweizer Architekten Johann Mayer im neuromanischen Stil errichtet. Im März 2020 erfolgte die Erhebung zum Münster.

Münster St. Jodok
Kirchplatz 13
6780 Schruns
stand-montafon.at/Muenster



16 Pfarrkirche Hl. Gallus

Die Kirche gehört zu den bemerkenswertesten Sakralbauten Vorarlbergs, verbindet sie doch Spätgotik und Barock. Beachtenswert ist vor allem der Deckenbilderzyklus im Inneren.

Pfarrkirche St. Gallus
Widumweg 3
6791 St. Gallenkirch
stand-montafon.at/Kirche-Hl-Gallus



17 Kapelle Venser Bild

Die Wallfahrtskapelle im Vandanser Ortsteil Vens wurde 1613 von Anna Planggin zu Ehren Unser Lieben Frau und des Hl. Sebastian gestiftet.

Venser Bild
Untere Venserstraße 117
6773 Vandans
stand-montafon.at/Venser-Bild



18 Wallfahrtskirche Mariä Geburt

Die Kirche in Tschagguns ist Mariä Geburt geweiht und gilt als die bedeutendste Montafoner Wallfahrtsstätte.

Wallfahrtskirche Maria Geburt
Kreuzgasse 8
6774 Tschagguns
stand-montafon.at/Wallfahrtskirche



19 MAP Kellergalerie

Die MAP Kellergalerie hat sich mit einem abwechslungsreichen und international ausgerichteten Ausstellungsprogramm im Schrunser Ortskern etabliert.

MAP Kellergalerie
Bahnhofstraße 12
6780 Schruns
facebook.com/montartphon



20 Alpin- und Tourismuseum

In der ehem. Wohnstätte des berühmten Priesters, Alpinpioniers und Kirchenmusikers Franz Josef Battlogg (1836-1900) steht die Alpin- und Tourismusgeschichte des Montafons im Fokus.


Alpin- und Tourismuseum
Dorfstraße 9
6793 Gaschurn
stand-montafon.at/Alpin-Tourismuseum



21 energie.raum / Vallülasaal

In dieser Erlebniswelt werden die Themen Energie, Umwelt, Wasserkraft und Technik sowie die Geschichte der Illwerke vkw, deren Kraftwerke und Mitarbeiter:innen vermittelt.

energie.raum
Silvrettastraße 3
6794 Partenen
illwerkevkw.at/energie-raum



22 Kunstforum Montafon

Mit einem ambitionierten Ausstellungs- und Seminarprogramm für Einheimische und Gäste öffnet sich der Kunstverein zum kreativen Dialog.

Kunstforum Montafon
Kronengasse 6
6780 Schruns
kfm.at



23 Montafoner Bergbaumuseum

Die familienfreundliche Ausstellung in dem aus den 1920er Jahren stammenden, ehemaligen Schulhaus thematisiert die spannende Welt des Bergbaus vergangener Tage.

Montafoner Bergbaumuseum
Dorfstraße 8
6782 Silbertal
stand-montafon.at/Bergbaumuseum



24 Montafoner Heimatmuseum

Ein rund 500 Jahre altes Steinhaus beheimatet das größte Museum im Tal. Wohn- und Arbeitskultur sowie wechselnde Aspekte der Talgeschichte stehen im Fokus der Ausstellungen.

Montafoner Heimatmuseum
Kirchplatz 15
6780 Schruns
stand-montafon.at/Heimatmuseum



25 Museum Frühmesshaus

Das 1658 errichtete Haus ist ein bauhistorisches Kleinod. Bis 1939 war es der Wohnsitz des Frühmessers. Seit 2009 wird es als Museum genutzt.

Museum Frühmesshaus
Dorf 11
6781 Bartholomäberg
stand-montafon.at/Fruehmesshaus



26 Schauraum Lünserseewerk

Das heute noch in Betrieb befindliche Lünserseewerk wurde zwischen 1954 und 1958 errichtet. Es war einst das leistungsstärkste Pumpspeicherkraftwerk der Welt.

Schauraum Lünserseewerk
Latschastraße 64
6774 Tschagguns
illwerkevkw.at/schauraum-lunserseewerk



27 Wintersportausstellung

Einzigartige Exponate belegen die traditionsreiche Geschichte und Bedeutung des Ski- und Wintersports im Montafon.

Wintersportausstellung
Latschastraße 2 (Alti Gme)
6774 Tschagguns
stand-montafon.at/Wintersportausstellung




28 Aktionsraum Naturgefahren

Der Aktionsraum erzählt über die Bedeutung der Institution der Wildbach- und Lawinverbauung und befasst sich mit der komplexen Wechselbeziehung zwischen Mensch und Natur.

Aktionsraum Naturgefahren Montafon
Dorfstraße 81
6773 Vandans
stand-montafon.at/Aktionsraum

ALLE KULTUREINRICHTUNGEN AUF EINEN BLICK



Informationen, Bilder und weiterführende Links sind online über den QR-Code sowie über den Direktlink abrufbar:
www.stand-montafon.at/Kultureinrichtungen